DOSSIER DE PRESSE

Marie Bonnevialle
Chargée de Projet Biodiversité - IPAMAC
marie.bonnevialle@parcs-massif-central.com
04 74 59 71 70
paturagesdumassifcentral.fr

Pâturages du Massif central
Aux sources du bien-vivre

Un Programme pour préserver les pâturages du Massif central

© Alexia Bastet

IPAMAC
Parcs naturels du Massif central

Sommaire

Les pâturages du Massif central

De quoi parle-t-on exactement ? 3

Les pâturages rendent de nombreux services à la société 3

LE PAYSAGE ET LA BIODIVERSITÉ 3

LE STOCKAGE DU CARBONE 3

LA QUALITÉ DE L'EAU 3

L'AUTONOMIE ET LA RÉSILIENCE ET DES FERMES 3

UNE PRODUCTION DE QUALITÉ 3

LA SANTÉ ET LE BIEN ÊTRE-ANIMAL 3

Pourquoi les pâturages du Massif central sont en régression ? 4

SANS LES ÉLEVEURS ET LEURS ANIMAUX CES MILIEUX DISPARAISSENT 4

DES PRATIQUES QUI ÉVOLUENT 4

Qui sommes Nous ?

L'IPAMAC : le réseau inter parcs du massif central 4

Le programme «MOH»

Les objectifs du programme 5

Les porteurs de projets et partenaires 5

Nos actions concrètement 5

Focus sur les projets

Le travail collectif et l'accompagnement individuel des éleveurs 6

SCOPELA ET LA MÉTHODE PÂTUR'AJUSTE 6

SAUVEGARDER ET GÉRER LES PRAIRIES PERMANENTES 6

OPTIMISER SON PÂTURAGE ET CONNAÎTRE LES PLANTES DE SA PRAIRIE 7

CONSERVER ET RESTAURER LES PAYSAGES AGRICOLES 7

LA SÉCURITÉ INCENDIE DANS LE LOT 8

LUTTER CONTRE LA PULLULATION DU CAMPAGNOL TERRESTRE 8

EXPÉRIMENTER ET SENSIBILISER POUR MAINTENIR LES ESPACES DE PÂTURAGE 8

AGRICULTURE ET BIODIVERSITÉ SUR LA ZONE AOP ST-NECTAIRE 9

DES SUPPORTS POUR CONNAÎTRE LES PLANTES 9

LES PROJETS À VENIR 9

Sensibiliser et former les agriculteurs de demain 10

La valorisation et le partage de tous ces projets

Un site internet : paturagesdumassifcentral.fr 11

Des Vidéos, donner la parole aux éleveurs 11

Les pâturages du Massif central

De quoi parle-t-on exactement ?

Avec 80% de surface agricole toujours en herbe, le Massif central offre une grande diversité d'espaces de pâturages. Il s'agit de prairies permanentes, des estives, des landes, des parcours etc. On appelle également cet ensemble : les Milieux Ouverts Herbacés. Ces milieux constituent des ressources alimentaires diversifiées pour nourrir les troupeaux. Ils sont le résultat du travail de plusieurs générations d'éleveurs du Massif central. Il ne faut pas les confondre avec les prairies temporaires qui sont retournées, fertilisées et ressemées tous les 1 à 6 ans.

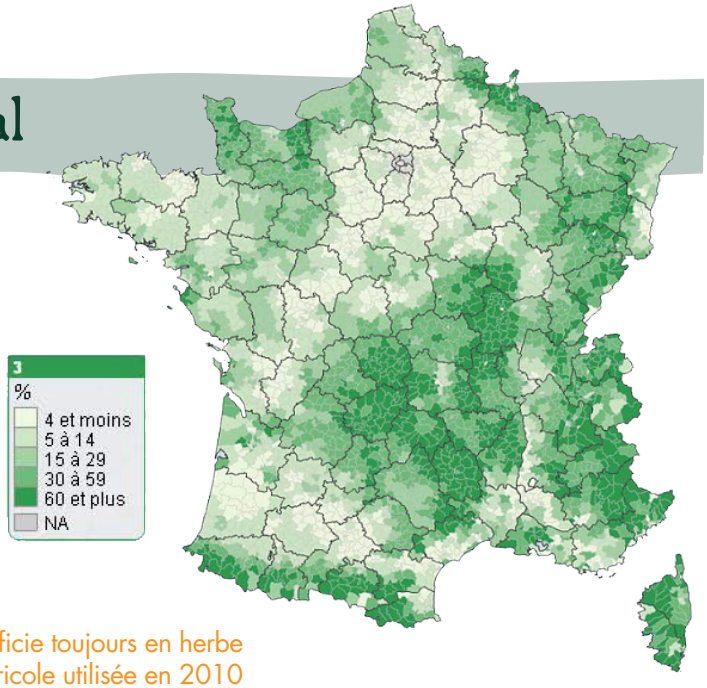

Part de la superficie toujours en herbe
dans la superficie agricole utilisée en 2010

Source : Agreste - Recensement agricole 2010 © Maaf 2012 - IGN GéoFlaa 2010

Les pâturages rendent de nombreux services à la société

Le paysage et la biodiversité

Ces milieux caractéristiques du paysage du Massif central, forgés par l'activité pastorale au fil des siècles, abritent une biodiversité très riche (flore, faune, capacité d'accueil pour les pollinisateurs...). Cette diversité est complètement dépendante du maintien de l'élevage et des pratiques de pâturage. Dans une prairie permanente on retrouve jusqu'à 60 espèces floristiques différentes contre moins d'une dizaine dans les prairies temporaires. Ce sont ces paysages qui rendent notre territoire attractif et nous offrent un cadre de vie de qualité. Sans l'activité pastorale, il n'y aurait plus que des espaces embroussaillés et de la forêt.

Le stockage du carbone

Les forêts n'ont pas le monopole de la captation du carbone. Les prairies naturelles aussi sont un réel atout pour la régulation du climat ! Grâce à la photosynthèse des plantes, le $C0_2$ est capturé dans les feuilles, les tiges, et les racines. Lorsque ces végétaux meurent, ils retournent au sol et sont décomposés par les micro-organismes. C'est cette lente décomposition qui permet le stockage du $C0_2$. D'après l'INRA, intervenir sur une prairie naturelle par le labour détruit intégralement ce milieu et libère dans l'atmosphère le carbone stocké pendant des années. Ces prairies naturelles représenteraient 80 tonnes de carbone stockées à l'hectare, la même proportion que les forêts.

La qualité de l'eau

Les zones pastorales reçoivent peu voire pas du tout de fertilisants. Elles contribuent ainsi au maintien de la qualité des cours d'eau. Elles jouent également un rôle important de filtration de l'eau.

L'autonomie et la résilience des fermes

Ces espaces de pâturage sont une ressource alimentaire indispensable pour les troupeaux. Les prairies permanentes ont une capacité d'adaptation naturelle aux aléas climatiques. Jongler entre spécificité des prairies, taille du troupeau et surface disponible permet aux éleveurs d'être plus autonomes, économes et résilients face à ces changements. Une gestion optimisée du pâturage peut permettre de laisser les animaux 3 à 6 mois de plus en extérieur et ainsi diminuer l'utilisation et l'achat de stock de foin.

Une production de qualité

Le pâturage, c'est la garantie d'une agriculture plus locale de qualité. La diversité floristique de ces espaces nous offre les produits typiques de nos terroirs tels que l'AOP St Nectaire ou le Fin Gras du Mézenc. Par leur diversité, les prairies permanentes sont riches en terpènes, caroténoïdes et acides gras insaturés. Autant de composants bons pour la santé des troupeaux et pour la nôtre, offrant couleurs, saveurs et qualité nutritionnelle à nos produits.

La santé et le bien être-animal

Une bonne gestion du pâturage permet aux éleveurs de laisser leurs animaux plus longtemps en extérieur et de leur offrir une alimentation plus variée et équilibrée. En plus d'un espace favorable à leur bien être, les animaux bénéficient d'une diversité floristique importante pour leur santé. Les animaux ainsi habitués à vivre en extérieur développent une capacité d'automédication et une meilleure résistance aux risques parasitaires.

© IPAMAC

Pourquoi les pâturages du Massif central sont en régression ?

SANS LES ÉLEVEURS ET LEURS ANIMAUX CES MILIEUX DISPARAISSENT

A l'échelle de la France entre 1988 et 2013, le nombre d'exploitations a chuté de 56%. On compte 13 200 installations pour 28 600 arrêts d'activité. Ce phénomène de déprise agricole provoque la perte de 70 000 ha de terre agricole par an, laissant place à des zones d'enfrichement, à l'urbanisation des zones périurbaines et à la forêt. A cela s'ajoute l'absence d'études et de recherches réalisées sur ces espaces et une formation insuffisante sur leur utilisation dans les cursus scolaires agricoles. Depuis quelques années, on assiste également à une perte de confiance des consommateurs vis à vis de l'élevage et à une baisse de la consommation de viande et de produits laitiers. Mais sans les éleveurs et leurs troupeaux, les milieux ouverts herbacés vont se refermer et du même coup, nous allons perdre tous les services qu'ils rendent à la société.

DES PRATIQUES QUI ÉVOLUENT

L'intensification des pratiques :

Dans les années 1960, pour répondre aux attentes de la société, l'agriculture s'est intensifiée progressivement. Certaines prairies naturelles se sont vue remplacées par des cultures intensives et les parcelles jugées trop contraignantes ont été progressivement abandonnées. En raison de ses conditions pédo-climatiques, cette intensification s'est faite moins rapidement dans le Massif central mais continue cependant de progresser d'année en année.

La politique agricole commune :

Les aides de la PAC n'encouragent pas le maintien des pratiques pastorales. De nombreux espaces pastoraux tels que les parcours, ne sont plus éligibles, les arbres et les arbustes n'étant pas considérés comme une ressource alimentaire pour les troupeaux par la PAC. Plus concrètement, elle favorise le recours aux prairies temporaires et à l'homogénéisation des surfaces. Pour répondre aux critères de la PAC, les pratiques agricoles s'intensifient et les parcelles non éligibles aux aides sont abandonnées.

Pour préserver les pâturages du Massif central l'IPAMAC et ses partenaires ont mis en place : « le programme Milieux Ouverts Herbacés ».

Qui sommes Nous ?

L'IPAMAC : le réseau inter parcs du Massif central

Créé en 1998, l'IPAMAC regroupe les 12 parcs présents sur le Massif central, soit 11 Parcs naturels régionaux (Volcans d'Auvergne, Pilat, Monts d'Ardèche, Causses du Quercy, Haut-Languedoc, Grands Causses, Millevaches en Limousin, Morvan, Livradois-Forez, Aubrac et Périgord-Limousin) et 1 Parc national (Cévennes).

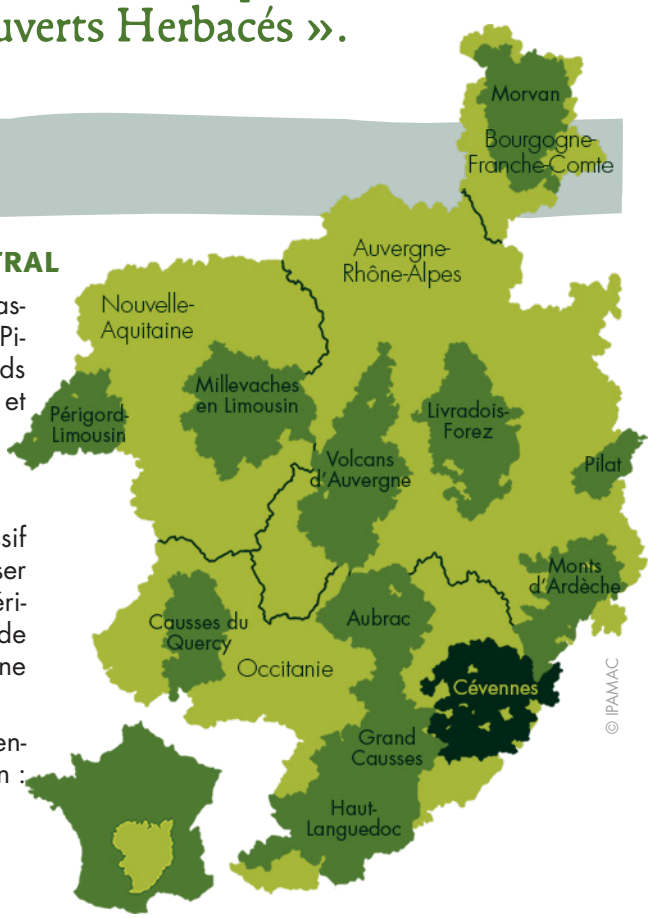

NOS OBJECTIFS

L'ensemble de ces territoires représente 37% de la superficie du Massif central et sont unis par la volonté commune de préserver et valoriser un patrimoine naturel et culturel remarquable, dans un esprit d'expérimentation, d'innovation et de partage d'expériences. L'objectif est de mettre en place des projets concrets pour que le Massif central reste une montagne habitée, préservée, dynamique et attractive.

Pour ce faire, l'IPAMAC coordonne la mise en place de projets sur l'ensemble des parcs du Massif central dans différents domaines d'action :

- La préservation et la valorisation des ressources naturelles, (forêts anciennes, trame noire, milieux ouverts herbacés)
- Le développement de l'attractivité territoriale, (mobilité, Bistrots de Massif…)
- Le développement d'un tourisme durable et emblématique du Massif central (itinérances…).

Les projets portés par l'IPAMAC rayonnent au-delà des territoires des Parcs, leur complémentarité et répartition sur le territoire contribuent à faire vivre l'ensemble du Massif central.

Le programme «MOH»

Les objectifs du programme

Le principal objectif du programme est de préserver les milieux ouverts herbacés et la biodiversité associée à ces espaces. L'idée est d'accompagner les acteurs des territoires dans cette démarche tout en faisant de ces espaces un véritable atout économique pour l'agriculture et le développement du Massif central. Ce programme multipartenaires animé par l'IPAMAC développe, mutualise et diffuse les compétences et les savoirs agro-écologiques. La ligne directrice des projets est de croiser les regards naturalistes et agricoles.

Les porteurs de projets et partenaires

Le programme met en réseau une multitude de projets, mis en œuvre sur différents territoires et impliquant de nombreux acteurs : éleveurs, PNR & PN, Conservatoires botaniques nationaux, Chambres d'agriculture, lycées agricoles, Conservatoires d'Espaces Naturels, collectivités etc.

CROISER LES REGARDS NATURALISTES ET LES BESOINS DES AGRICULTEURS POUR :

- Créer et développer des outils d'accompagnement éco-pastoraux,
- Restituer une autonomie décisionnelle et économique aux éleveurs,
- Sécuriser les systèmes fourragers,
- Développer des productions agricoles typiques du Massif central,
- Préserver et valoriser la biodiversité et les paysages.

Nos actions concrètement

Dans ce programme, le rôle de l'IPAMAC est de favoriser et d'accompagner l'émergence de projets en lien avec le maintien des espaces de pâturage, leur valorisation et leur utilisation. Il coordonne l'activité des porteurs de projet et favorise l'échange d'expériences et de savoirs entre eux.

SIX GRANDS AXES DE TRAVAIL :

- Innovation,
- Alimentation et bien être animal,
- Entretien du paysage,
- Développement du territoire,
- Saveur et santé,
- Diversité de l'herbe.

LES ACTIONS DES PORTEURS DE PROJET DANS LES GRANDES LIGNES

- la création d'outils techniques (fiches, clés de détermination, applications, livrets, protocoles de suivi…),
- la mise en place de journées d'échanges et de formation pour les éleveurs, techniciens et enseignants du monde agricole,
- l'accompagnement et le suivi des agriculteurs,
- la formation et l'expérimentation dans les lycées agricoles,
- La création d'outils de communication et de sensibilisation,
- La valorisation des savoirs et savoir-faire écologiques paysans.

LES RETOMBÉES SUR LE TERRITOIRE

15 Projets depuis 2016

35 Structures impliquées

5 Lycées agricoles investis

15 ressources techniques éditées

≈10.000 hectares Concernés

≈300 éleveurs Accompagnés

© IPAMAC

Le programme et ses multiples projets ont un impact réel sur le territoire du Massif central …

Focus sur les projets

Le travail collectif et l'accompagnement individuel des éleveurs

L'accompagnement technique des éleveurs est indispensable à l'évolution des pratiques. Pour s'inscrire dans le temps et leur offrir plus d'autonomie, des collectifs d'échange et de réflexion sont mis en place autour des pratiques liées à l'herbe et ce qu'elles peuvent apporter à un système d'exploitation dans son ensemble. Ainsi, les éleveurs partagent leurs problématiques, leurs expériences et les objectifs qu'ils souhaitent atteindre (autonomie fourragère, réduction des intrants, bien être animal, résilience, biodiversité, confort de travail, revenus…).

SCOPELA ET LA MÉTHODE PÂTUR'AJUSTE

Cyril AGREIL - c.agreil@scopela.fr - scopela.fr - www.paturajuste.fr

© Pâtur'Ajuste

SCOPELA mène de nombreux projets sur le Massif central, en lien avec des éleveurs volontaires et différentes structures territoriales. Cette SCOP accompagne les éleveurs vers une meilleure maîtrise des techniques d'élevage herbagères et pastorales, pour le maintien de la biodiversité et des milieux naturels. SCOPELA cherche à apporter plus de résilience et d'autonomie dans les systèmes de production. Depuis 2013, SCOPELA anime le réseau Pâtur'Ajuste. C'est un réseau d'éleveurs et de techniciens à l'échelle nationale. Il propose une démarche innovante qui favorise l'échange et la motivation des éleveurs pour valoriser les végétations semi-naturelles par l'élevage. Pour ce faire, le réseau organise des journées de rencontre et édite des ressources techniques. L'accompagnement technique donne des clés aux éleveurs pour comprendre et utiliser les qualités agro écologiques de leurs parcelles, maîtriser l'impact de leurs pratiques et l'évolution socio-économique de leur système induite par ces changements.

SAUVEGARDER ET GERER LES PRAIRIES PERMANENTES

Dans le Pilat, la surface des prairies naturelles diminue à vue d'œil, alors qu'elle représente une ressource fourragère indéniable pour l'élevage. Cela s'explique par l'abandon des pentes, l'enfrichement, l'agrandissement des exploitations, l'intensification des productions, et l'urbanisation. Cette diminution limite les possibilités de maintenir une activité agricole autonome en fourrage et perturbe le fonctionnement des écosystèmes prairiaux. L'enjeu est de travailler sur la place accordée aux prairies naturelles dans les systèmes d'élevage actuels notamment en adaptant les savoir-faire pour utiliser ces espaces. Pour élargir les horizons de ce projet, les éleveurs se sont organisés au sein d'une association : le collectif Pâtur'en Pilat.

QUELQUES THÈMES ABORDÉS :

- optimisation du calendrier de pâturage,
- comportement animal, éducation du troupeau,
- maîtrise et valorisation des ligneux, report sur pied,
- adaptation au changement climatique,
- vieillissement et renouvellement des prairies naturelles et temporaires.

Caroline Champailler - Chargée de projet agroécologie
cchampailler@parc-naturel-pilat.fr

© IPAMAC

© Alexia Bastet

OPTIMISER SON PÂTURAGE ET CONNAÎTRE LES PLANTES DE SA PRAIRIE

Parc naturel régional du Haut-Languedoc

Suite au diagnostic écopastoral de dix fermes et à la création d'un collectif d'éleveurs, le PNR du Haut-Languedoc organise des journées de formation et retours d'expériences ainsi que des ateliers autour de la démarche Pâtur'ajuste. Ainsi les éleveurs expérimentent de nouvelles pratiques et échangent leurs expériences et observations.

QUELQUES THÈMES ABORDÉS SUR CE TERRITOIRE :

- Adapter sa gestion pour passer les sécheresses,
- Inclure les sous-bois dans la chaîne de pâturage,
- Maîtriser la broussaille par le pâturage,
- Restaurer les prairies naturelles,
- Faire évoluer la flore des prairies par la pratique pour répondre aux besoins du troupeau.

Marie-Julie Parayre - Chargée de mission agriculture
06 73 48 04 88 - agriculture@parc-haut-languedoc.fr

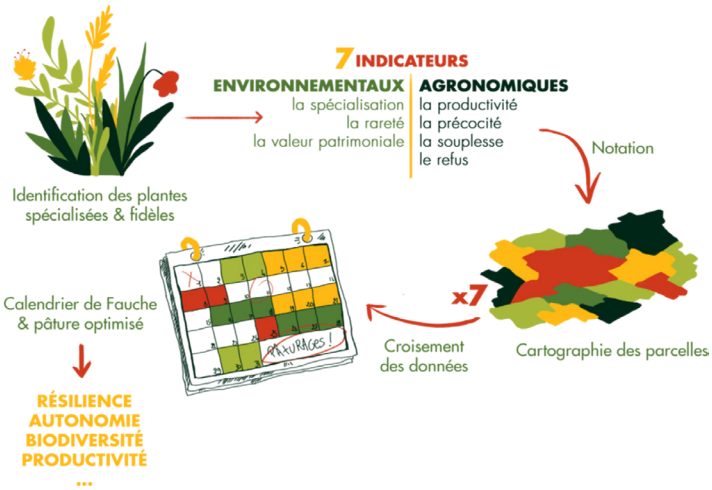

© IPAMAC

Le Haut-languedoc travaille aussi sur la production d'un outil d'auto-diagnostic des prairies. L'objectif est de permettre à l'éleveur et au technicien agricole de réaliser un premier diagnostic des prairies en toute autonomie. Muni d'une clé de détermination simplifiée des végétaux, l'agriculteur fait le relevé de quelques plantes dites «spécialisées et fidèles». La présence ou l'absence de ces plantes, associée à quelques autres paramètres, lui permettra de mieux cerner la productivité, la précocité, la souplesse d'exploitation, la rareté des plantes ou la valeur patrimoniale de sa parcelle. Ces informations doivent lui permettre de mieux comprendre les atouts de chaque terrain et ainsi de les inclure au mieux dans le calendrier de pâturage ou le tour de fauche. C'est un outil d'aide à la décision.

CONSERVER ET RESTAURER LES PAYSAGES AGRICOLES

QUELQUES THÈMES ABORDÉS SUR CE TERRITOIRE :

- L'optimisation de la gestion du pâturage,
- L'éducation du troupeau,
- L'autonomie des exploitations,
- La valorisation des haies,
- La qualité nutritive et le cycle des plantes.

Elise Seger, Agroécologie et milieux ouverts herbacés -
03 86 78 79 27 - elise.seger@parcdumorvan.org

© Alexia Bastet

Parc naturel régional du Morvan

Accompagné par SCOPELA, le Parc du Morvan cherche à travailler avec les éleveurs autour de la résilience des systèmes agricoles et à trouver des solutions pour protéger la biodiversité et ses milieux. Pour cela, il propose un accompagnement individuel et collectif en s'appuyant sur des diagnostics d'exploitations agricoles et la connaissance des milieux naturels et de la flore présente. Le Parc travaille également autour de la valorisation du bois de haie en plaquette pour remplacer ou compléter la paille pour la litière des animaux.

Pour plus d'informations sur nos projets rendez-vous sur :
paturagesdumassifcentral.fr

Ne ratez pas notre Newsletter !
Demande d'inscription par mail : contact@parcs-massif-central.com

LA SÉCURITÉ INCENDIE DANS LE LOT

LOT
LE DÉPARTEMENT

Dans le Lot, en 150 ans la surface boisée a progressé de 34%, alors que les espaces de pâturages sont en perpétuelle diminution. Face à cette fermeture du paysage et à l'augmentation de l'embroussaillement, le Département du Lot souhaite renforcer l'accompagnement éco-pastoral pour lutter contre le risque incendie et préserver une mosaïque de paysages et sa biodiversité. A cela s'ajoute la volonté de créer de la valeur ajoutée pour les systèmes d'élevage qui rencontrent aujourd'hui de nombreuses problématiques liées aux aléas climatiques. L'objectif est de reconquérir durablement des pâturages diversifiés sur des espaces embroussaillés. Pour cela, une équipe-projet pluridisciplinaire s'est regroupée autour du Département composée du PNR des Causses du Quercy, de la Chambre d'Agriculture du Lot, de l'Adasea d'Oc, et d'un naturaliste indépendant. L'équipe est accompagnée par SCOPELA, expert pastoral. 17 associations foncières pastorales libres (AFPL) ont été créées sur le territoire pour contribuer à la mise en place d'un dialogue autour des enjeux liés à la fermeture des milieux, à cela s'ajoute une douzaine d'associations d'éleveurs qui, avec l'aide de l'équipe-projet, applique la démarche Pâtur'Ajuste.



Isabelle LAPEZE - Chargée d'études agriculture environnement - 05 65 53 43 25 - isabelle.lapeze@lot.fr

LUTTER CONTRE LA PULLULATION DU CAMPAGNOL TERRESTRE

Carte des zones pilotes
© PNR Aubrac

Parc naturel régional de l'Aubrac

Le plateau de l'Aubrac est le témoin de nombreux dégâts dus au Campagnol terrestre. Les prairies sont fortement dégradées ce qui impacte l'activité agricole. Pour y remédier, le PNR de l'Aubrac a mis en place 7 zones pilotes et accompagne 70 agriculteurs dans la lutte contre la pullulation du Campagnol terrestre. Le Parc organise aussi des journées de formation et d'échanges entre éleveurs, techniciens et élus locaux.

Etienne Herault
etienne.herault@parc-naturel-aubrac.fr - 05 65 66 19 75

EXPÉRIMENTER ET SENSIBILISER POUR MAINTENIR LES ESPACES DE PÂTURAGE

Conservatoire d'espaces naturels Rhône-Alpes

L'objectif du CEN Rhône-Alpes est de développer l'expérimentation et l'animation agricole pour maintenir les milieux ouverts au sein de la trame écologique du Massif central. Pour cela, il réalise des diagnostics écologiques, des enquêtes sur les savoirs paysans, des aménagements pour les agriculteurs, des accompagnements individuels et collectifs et met en place des actions de communication, de sensibilisation et de formation dans les lycées agricoles. Le projet est décliné sur les territoires de la Loire, du Rhône et de l'Ardèche.

QUELQUES THÈMES ABORDÉS SUR CES TERRITOIRES :

- La maintien de la biodiversité,
- Le concours prairies fleuries,
- Le traitement anti-parasitaire,
- La maitrise des colonies de joncs,
- Restauration des zones de pâturages

Francis De Brou - Responsable projets - Rhône
francis.debrou@cen-rhonealpes.fr - 04 72 31 84 50

AGRICULTURE ET BIODIVERSITÉ SUR LA ZONE AOP ST-NECTAIRE

Suite à la participation du Conservatoire Botanique National du Massif central au concours prairies naturelles AOP St-Nectaire en 2018 et à une réunion d'échanges entre les membres du jury et les éleveurs il en est ressorti que les éleveurs, de l'AOP souhaitaient acquérir plus de connaissances sur leurs prairies. Pour répondre à cette demande, le CBNMC souhaite mettre en place un cycle de formation pour les éleveurs sur la prise en compte de la diversité floristique dans la gestion du pâturage, ainsi que créer un guide spécifique au territoire St-Nectaire et des supports numériques pédagogiques. Les deux actions permettront la co-construction avec les éleveurs d'un observatoire de leurs pratiques et la mise en place de nouvelles expérimentations. Tout cela dans le but de concilier l'enjeu agricole et l'enjeu de la biodiversité.

Stéphane Perera - Responsable service communication - 04 71 77 55 73 - stephane.perera@cbnmc.fr

DES SUPPORTS POUR CONNAÎTRE LES PLANTES

Le Conservatoire Botanique National du Massif central consacre une grande partie de ses projets à la création de supports techniques utilisables en autonomie par les éleveurs. Son principal objectif est de croiser les regards naturalistes et agronomiques sur la flore des prairies. Il publie des guides terrain et travaille également sur l'élaboration d'une application web capable de générer le diagnostic d'une parcelle en ligne. Pour le moment, le CBN MC a déjà publié un guide terrain sur les prairies d'Auvergne et mis en ligne une application d'auto-diagnostic des prairies.

© CBN MC

Retrouvez ces outils et bien d'autres sur notre site
paturagesdumassifcentral.fr
Dans la rubrique Documentation

LES PROJETS À VENIR

Deux projets sont annoncés pour 2020. Le premier est un partenariat entre le CIVAM Limousin et le CBN MC sur l'élaboration de systèmes de production économes et autonomes pour ainsi s'adapter aux changements climatiques. Le second est un projet inter-Parcs regroupant les PNR de Millevaches, des Monts d'Ardèche, du Pilat et Livradois-Forez. Ce projet a pour but de sauvegarder et valoriser les landes à myrtilles grâce au pâturage.

Sensibiliser et former les agriculteurs de demain

Montpellier SupAgro

Il nous est paru indispensable d'impliquer l'enseignement agricole dans le programme. Pour cela, SupAgro Montpellier a accompagné 5 lycées agricoles dans la mise en place de modules de formation innovants, centrés sur la promotion et la gestion durable des pâturages. Le travail et les expérimentations de ces lycées ont pour but de rayonner à l'échelle du territoire pour sensibiliser non seulement les éleveurs de demain mais aussi ceux d'aujourd'hui.

Iris Bumb - iris.bumb@supagro.fr

AUBENAS, LYCÉE OLIVIER DE SERRES (ARDÈCHE)

Le Lycée d'Aubenas souhaite impliquer les élèves dans des situations concrètes pour travailler sur la mise en œuvre de diagnostics agro-environnementaux. Il s'agit pour eux de comprendre le fonctionnement d'un système agricole et de préconiser des axes de gestion des milieux et de la biodiversité. Le troupeau caprin de l'exploitation du lycée est utilisé pour valoriser les surfaces fourragères. L'objectif est de valoriser un maximum de milieux et d'intégrer les éleveurs du territoire au plan pastoral.

Les outils utilisés :
Méthode Mil'ouv, Concours Prairies Fleuries
Les filières concernées :
Bac Pro CGEA, BTSA GPN & BSTA ACSE

anne.gerin@educagri.fr - sandrine.ferrand@educagri.fr

© Lycée Olivier de Serres - Aubenas

SAINT-GENEST-MALIFAUX (LOIRE)

Dans le Pilat, les milieux ouverts sont menacés par la pression forestière. Le PNR du Pilat porte des objectifs de conservation de ces espaces. Dans ce contexte, l'EPL de St-Genest-Malifaux a pour objectif de sensibiliser ses élèves aux enjeux agro-écologiques de ces espaces, notamment par la valorisation des prairies naturelles par le pâturage et la fauche. Il s'agit de mieux connaître ces espaces pour les mettre en valeur davantage via la méthode Pâtur'Ajuste et ainsi sensibiliser les exploitations autour.

Les outils utilisés :
Méthode Pâtur'ajuste, Capflor
Les filières concernées :
Bac Pro CGEA

pascale.sabatier@educagri.fr

CAHORS, LYCÉE DU MONTAT (LOT)

L'objectif est de sensibiliser les élèves aux enjeux des espaces prairiaux, notamment avec des chantiers de restauration de milieux et l'utilisation d'outils simplifiés de diagnostic.

paul.mousset@educagri.fr

AURILLAC, LEGTA GEORGE POMPIDOU (CANTAL)

L'objectif du lycée d'Aurillac est d'amener les élèves à une réflexion autour de l'exploitation pour favoriser le retour de la biodiversité par la pratique pastorale. Il est également question d'augmenter la qualité fromageable du lait en s'appuyant sur ces pratiques.

Les outils utilisés :
Typologie AOP, DIAM, Concours Prairies Fleuries
Les filières concernées :
Bac Pro CGEA, BTSA ACSE, BPREA

pauline.herbemont@educagri.fr

© Alexia Bastet

SAINT-FLOUR, LYCÉE LOUIS MALLET (CANTAL)

Dans ce projet, il s'agit d'apprendre aux élèves à valoriser les prairies naturelles d'un point de vue agro-écologique pour les préserver. En partenariat avec St-Flour Communauté, le Lycée mène des expérimentations de récolte de semences de prairies naturelles. Les élèves testent également leur efficacité en sur-semis sur les parcelles impactées par le Campagnol terrestre. Enfin, le Lycée met un point d'honneur à faire découvrir les pratiques agricoles locales à ses élèves.

Les outils utilisés :
typologie AOP, Diagnostic Prairies Fleuries
Les filières concernées :
Bac Pro CGEA, Seconde NJPF

chloé.peccoux@educagri.fr

© St Flour communauté

La valorisation et le partage de tous ces projets

Un site internet : paturagesdumassifcentral.fr

paturagesdumassifcentral.fr ce qu'on y trouve :

- Panorama des projets sur les pâturages du Massif central,
- Panorama des acteurs impliqués,
- Outils techniques,
- Actualités sur les projets et initiatives dans le Massif central,
- Carnet de saison sur les pratiques agricoles,
- Vidéos (portraits d'éleveurs, mini-reportages, témoignages)

+ une newsletter mensuelle

Demande d'inscription par mail : contact@parcs-massif-central.com

Des Vidéos, donner la parole aux éleveurs

Qui mieux que les éleveurs pour parler aux éleveurs ? Ce sont eux les mieux placés pour nous parler des prairies, de leur intérêt et pour partager leurs connaissances et expérimentations. L'IPAMAC a travaillé sur la réalisation de 8 vidéos pour présenter les initiatives prises à l'échelle du Massif central.

Huit vidéos !

Connaître la flore de ses prairies pour mieux pâturer dans le Haut Languedoc
Ajuster ses pratiques de pâturages pour valoriser les végétations diversifiées dans le Morvan
Revaloriser la laine pour renforcer l'activité pastorale dans les Cévennes
Favoriser les landes à myrtilles par le pâturage dans le Massif central
Lutter contre le risque incendie par le pâturage dans le Lot
Former les éleveurs de demain à la résilience et au changement climatique au lycée agricole d'Aurillac
Réfléchir en collectif pour améliorer ses pratiques pastorales dans le Pilat
Le pâturage une source de bien vivre

Nos vidéos sont disponibles sur :

pâturagesdumassifcentral.fr

PÂTURAGES DU MASSIF CENTRAL
DOSSIER DE PRESSE

Les financeurs des projets :

UNION EUROPÉENNE

Liberté • Égalité • Fraternité
RÉPUBLIQUE FRANÇAISE
PRÉFET COORDONNATEUR DU MASSIF CENTRAL

cget Massif central

La Région Occitanie Pyrénées - Méditerranée

La Région Auvergne-Rhône-Alpes

RÉGION Nouvelle-Aquitaine

RÉGION BOURGOGNE FRANCHE COMTE

Pâturages du Massif central
Aux sources du bien-vivre

IPAMAC
Parcs naturels du Massif central

Moulin de Virieu - 2 rue Benaÿ - 42410 Pélussin
tel. 04 74 59 71 70 - fax 04 74 59 72 32
contacts@parcs-massif-central.com
www.parcs-massif-central.com

Contact :
Marie Bonnevialle - Chargée de Projet Biodiversité
marie.bonnevialle@parcs-massif-central.com

Document produit avec le soutien financier de :

UNION EUROPÉENNE

L'opération IPAMAC «Animation, coordination et communication du programme multipartenaires MOH 2» est cofinancée par l'Union Européenne. L'Europe s'engage dans le Massif central avec le fonds européen de développement régional.

Liberté • Égalité • Fraternité
RÉPUBLIQUE FRANÇAISE
Opération soutenue par l'État
FONDS NATIONAL D'AMÉNAGEMENT ET DE DÉVELOPPEMENT DU TERRITOIRE